

## 2. Änderung des Bebauungsplanes

### Nr. 47 „Wohldenberger Straße“

vom 26.11.76 . Genehmigt mit Verf. <sup>214, 211a2-4147,1-</sup> vom 05.10.77  
W 5.1.1.ÄNDERUNG  
 im vereinfachten Verfahren gem. § 13 des Bundesbaugesetzes

Die Planungsunterlage entspricht dem Inhalt des Liegenschaftskatasters und weist die städtebau-lich bedeutsamen Anlagen sowie Straßen, Wege und Plätze vollständig nach (Stand 04.02.80). Sie ist hinsichtlich der Darstellung der Grenzen und der baulichen Anlagen innerhalb des räum-lichen Geltungsbereiches geometrisch einwand-frei. Die Übertragbarkeit der neu zu bildenden Grundstücksgrenzen in die Ortlichkeit ist ein-wandfrei möglich.

Vervielfältigungsvermerke  
 Kartengrundlage: Flurkartenwerk,  
 Flur:  
 MASSTAB 1:500

Erlaubnisvermerk  
 Vervielfältigungserlaubnis für die  
 Stadt Goslar erteilt durch das  
 Katasteramt Goslar am:  
 AZ: Verwaltungsvereinbarung

Goslar, den 30.12.81

Katasteramt

gez. Bonorden  
 Verm. Oberrat

Planverfasser: STADT GOSLAR  
 Stadtplanungs- und  
 Vermessungsamt

Datum: 10.07.81

gez. Schlunke  
 (Dipl.-Ing.)

Zugestimmt haben

Der Bauausschuß am 03.09.81

Der Verwaltungsausschuß am 08.09.81

Die Zustimmung der Eigentümer der betroffenen und der benachbarten Grundstücke sowie der Träger öffentlicher Belange liegen vor.

Der Rat der Stadt Goslar hat in seiner Sitzung am 08.09.81 die Änderung des Bebauungsplanes beschlossen.

Goslar, den 10.12.81

gez. Dr. Werner  
 Oberbürgermeister

gez. Abt  
 Oberstadtdirektor

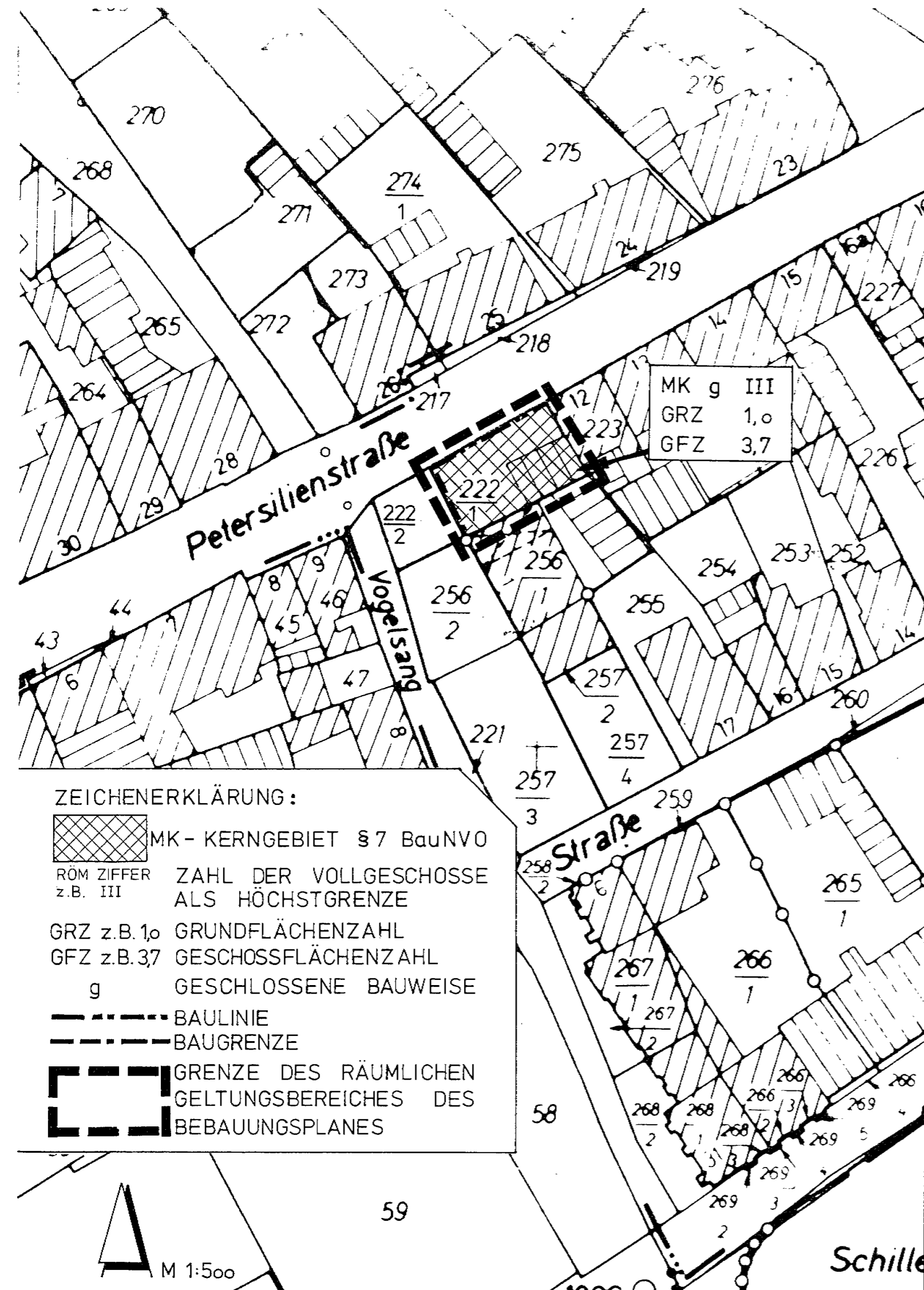
Die Änderung des Bebauungsplanes wurde am 17.12.81 im Amtsblatt für den Landkreis Goslar gem. § 12 BBauG bekannt gemacht und ist damit rechtsverbindlich geworden.

Goslar, den 07.01.82


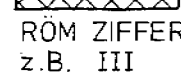



i. A.

~~Stadtbaumeister~~

gez. Schlunke  
 Dipl. Ing.



#### ZEICHENERKLÄRUNG:

-  MK - KERNGEBIET § 7 BauNVO
-  RÖM. ZIFFER z.B. III ZAHL DER VOLLGESCHOSSE ALS HÖCHSTGRENZE
- GRZ z.B. 1,0 GRUNDFLÄCHENZAHL
- GFZ z.B. 3,7 GESCHOSSFLÄCHENZAHL
- g GESCHLOSSENE BAUWEISE
-  BAULINIE
-  BAUGRENZE
-  GRENZE DES RÄUMLICHEN GELTUNGSBEREICHES DES BEBAUUNGSPLANES



59

Schille