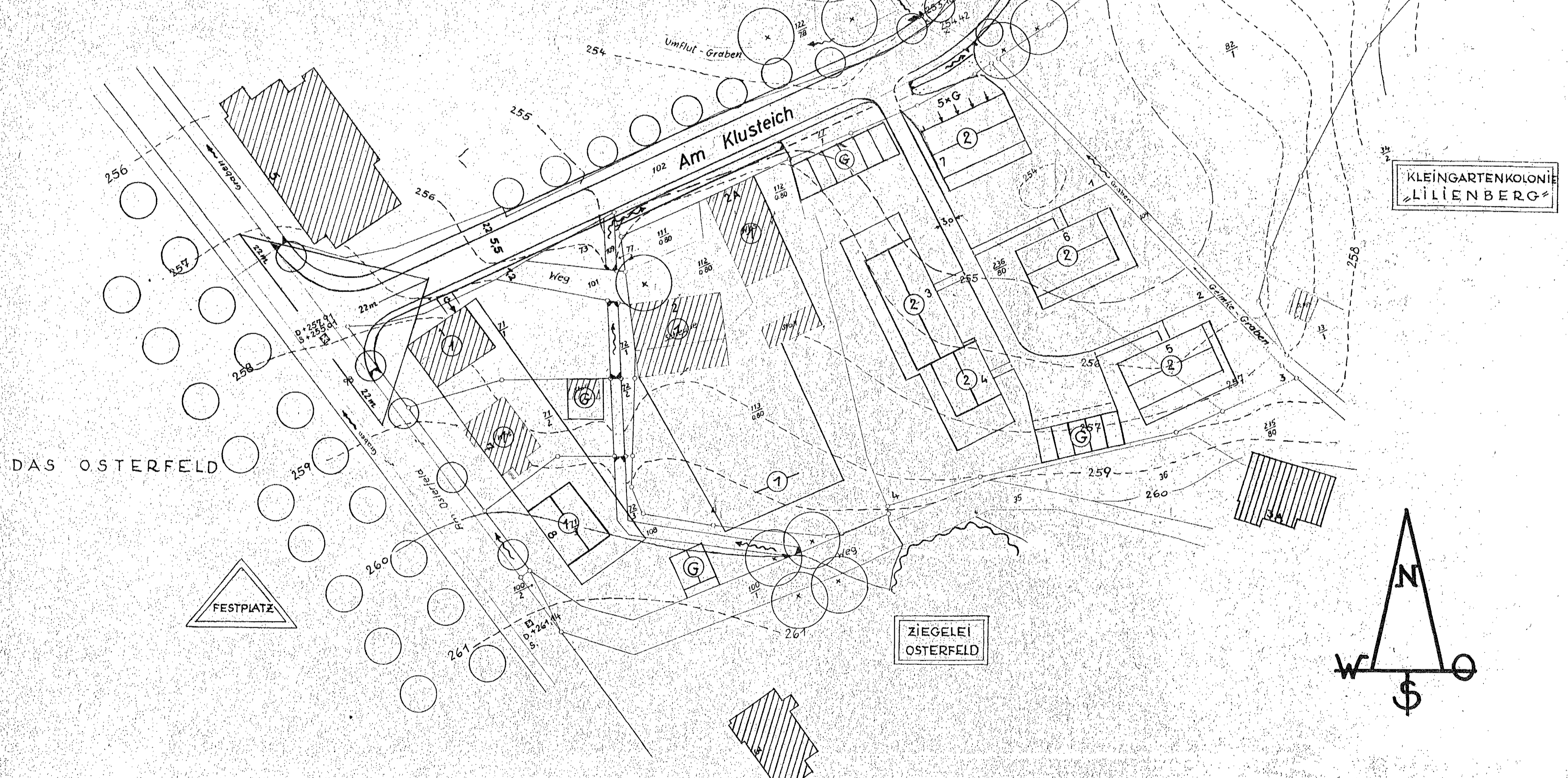





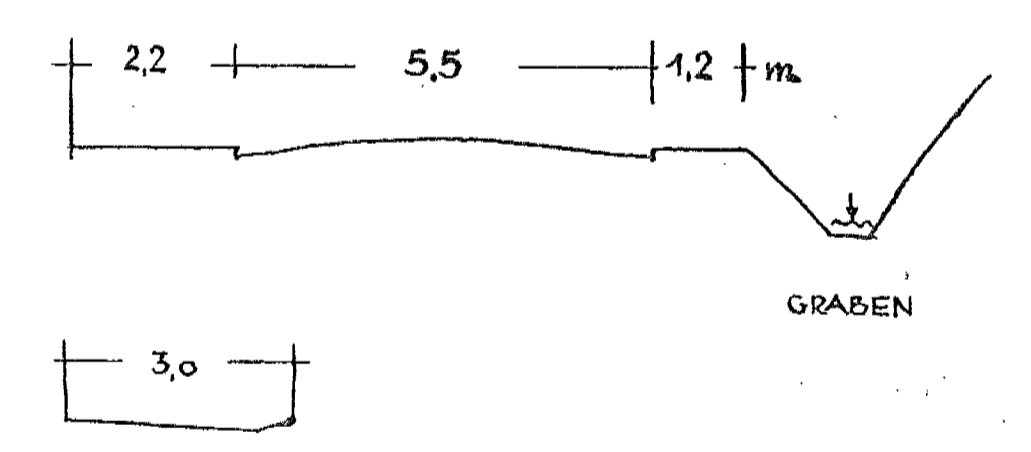
FLÄCHENNUTZUNGSPLANAUSSCHNITT
ZUR ÜBERSICHT



ZEICHENERKLÄRUNG

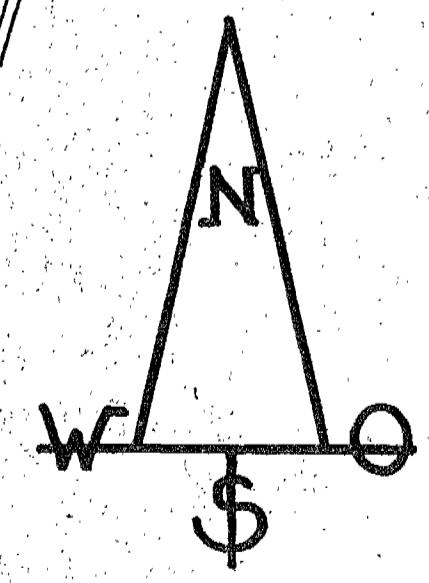
- WIRKUNGSBEREICH
- VORDERE - BAULINIEN
- RÜCKWÄRTIGE
- VORH. BEBAUUNG MIT HAUSNR.
- GEPL. WOHNHÄUSER MIT FIRSTRICHUNG UND GESCHOSSZAHL
- GARAGEN
- STRASSEN UND WEGE
- PRIVATE WEGE UND EINSTELLPLÄTZE
- ÖFFENTL. GRÜNFLÄCHEN
- GEWÄSSER
- LANDSCHAFTSSCHUTZGEBIET
- SICHTWINKEL
- ERHALTENSWERTE BÄUME

STRASSENQUERSCHNITTE



NACHWEIS DER EINSTELLPLÄTZE

9 GEBÄUDE MIT CA 26 WOHNUNGEN = 21 GARAGEN



Teilortsbauplan
ZUGLEICH AUFBAUPLAN
AM KLUSTEICH

Aufgestellt im Dezember 1960
Goslar, den 29. XII. 60
Der Oberstadtdirektor
IV.
gez. Dormann
StadtbauDirektor

Beschlossen in der Sitzung der Stadt-
vertretung
am 28. Febr. 1961
Goslar, den 6. IV. 1961
Im Auftrage des Rates
SL.
gez. Pfaffendorf, Dr.
Oberbürgermeister
gez. Schneider
Oberstadtdirektor

Dieser Plan hat in der Zeit
vom 4. März bis 5. April 1961
öffentlich ausgelegen.
Der Oberstadtdirektor
IV.
gez. Dormann

Genehmigt
mit Verfg. H. II 681 1/61 v. 23.6.1961
Der Präsident des Nieders. Verwaltungsbezirks
Braunschweig
Abteilung I c - Hochbau
I. A.
SL.
gez. Schrader

Festgestellt durch Beschluß des Rates der Stadt
am 26. September 1961
Goslar, den 30. September 1961
Im Auftrage des Rates der Stadt
SL.
gez. Pfaffendorf, Dr.
Oberbürgermeister
gez. Schneider
Oberstadtdirektor

Für die Richtigkeit der Planunterlagen
SL.
gez. Retri
Maßstab
1:500.