

Der Gemeinde Jerstedt in Jerstedt zur Vervielfältigung unter den am 28. Juni 1968 anerkannten Bedingungen freigegeben durch

Katasteramt Goslar im Auftrag
gez. Stallmann

GEÄNDERT,
SIEHE BEB.-PLAN
NR. 406a

Gartlingen

MI	I
0	GFZ 0,2 GRZ 0,2

WA	I
0	GFZ 0,2 GRZ 0,2

WA	I
0	GFZ 0,3 GRZ 0,3









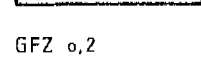


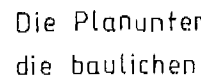
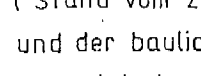

WA	I
0	GFZ 0,2 GRZ 0,2

WA	I
0	GFZ 0,3 GRZ 0,3

WA	I
0	GFZ 0,2 GRZ 0,2

Gem. Jerstedt
Flur 6
M. 1: 1000

PLANZEICHENERKLÄRUNG

-  Grenze des räumlichen Geltungsbereiches des Bebauungsplanes
-  Abgrenzung unterschiedlicher Nutzung und des Masses der Nutzung
-  Baulinie
-  Baugrenze
-  Straßenbegrenzungslinie
-  Stellung der baulichen Anlagen
-  Allgemeines Wohngebiet
-  Mischgebiet
-  Öffentliche Verkehrsfläche
-  Geschossflächenzahl
-  Grundflächenzahl
-  Zahl der Vollgeschosse, zwingend
-  offene Bauweise
-  Baugrundstück für Versorgungsanlagen, Elektrizität

Die Planunterlage entspricht dem Inhalt des Liegenschaftskatasters und weist die baulichen Anlagen sowie Strassen, Wege und Plätze vollständig nach (Stand vom 22. August 1969). Sie ist hinsichtlich der Darstellung der Grenzen und der baulichen Anlagen innerhalb des gestrichelt dargestellten Bereichs geometrisch einwandfrei.

Goslar, den 22. August 1969

gez. Dornbusch
Vermessungsoberrat

Der Entwurf des Bebauungsplanes wurde ausgearbeitet von:

Lehrstuhl und Institut für Städtebau,
Wohnungswesen und Landesplanung
Technische Universität Braunschweig den 02.12.68
gez. i A Kleinschmidt

Der Rat der Gemeinde Jerstedt hat in seiner Sitzung am 16.08.68 dem Entwurf des Bebauungsplanes zugestimmt.
Die öffentliche Auslegung wurde gemäss § 2 Abs. 6 des Bundesbaugesetzes (BBauG) vom 23. Juni 1960 (BGBl. 1S. 341) am 27.1969 ortsüblich bekanntgemacht.

Der Entwurf des Bebauungsplanes hat mit Begründung vom 10.7.1969 bis 10.8.1969 öffentlich ausgelegen.

Jerstedt, den 18.8.1969

gez. Lohse
Der Gemeindedirektor

Der Rat der Gemeinde Jerstedt hat den Bebauungsplan in seiner Sitzung am 15.8.1969 gemäss § 10 BBauG als Satzung beschlossen.

Jerstedt, den 18.8.1969

gez. Lohse
Der Gemeindedirektor

Der vom Rat der Gemeinde Jerstedt in der Sitzung vom 15.8.1969 beschlossene Bebauungsplan wird hiermit gemäss § 11 BBauG nach Massgabe der Verfügung 214. 184-7/14.6 vom heutigen Tage genehmigt.

Braunschweig, den 12.9.1969

Der Präsident des Niedersächsischen Verwaltungsbezirks Braunschweig
i A gez. Find

Der genehmigte Bebauungsplan wurde mit Begründung gemäss § 12 BBauG vom 10.2.1970 bis 18.2.1970 öffentlich ausgelegt.
Die Genehmigung sowie Ort und Zeit der Auslegung sind am 29.1.1970 ortsüblich bekanntgemacht worden.

Jerstedt, den 20.2.1970

Der Gemeindedirektor
gez. Lohse

JERSTEDT BEBAUUNGSPLAN "IN DEN GARTLINGEN"