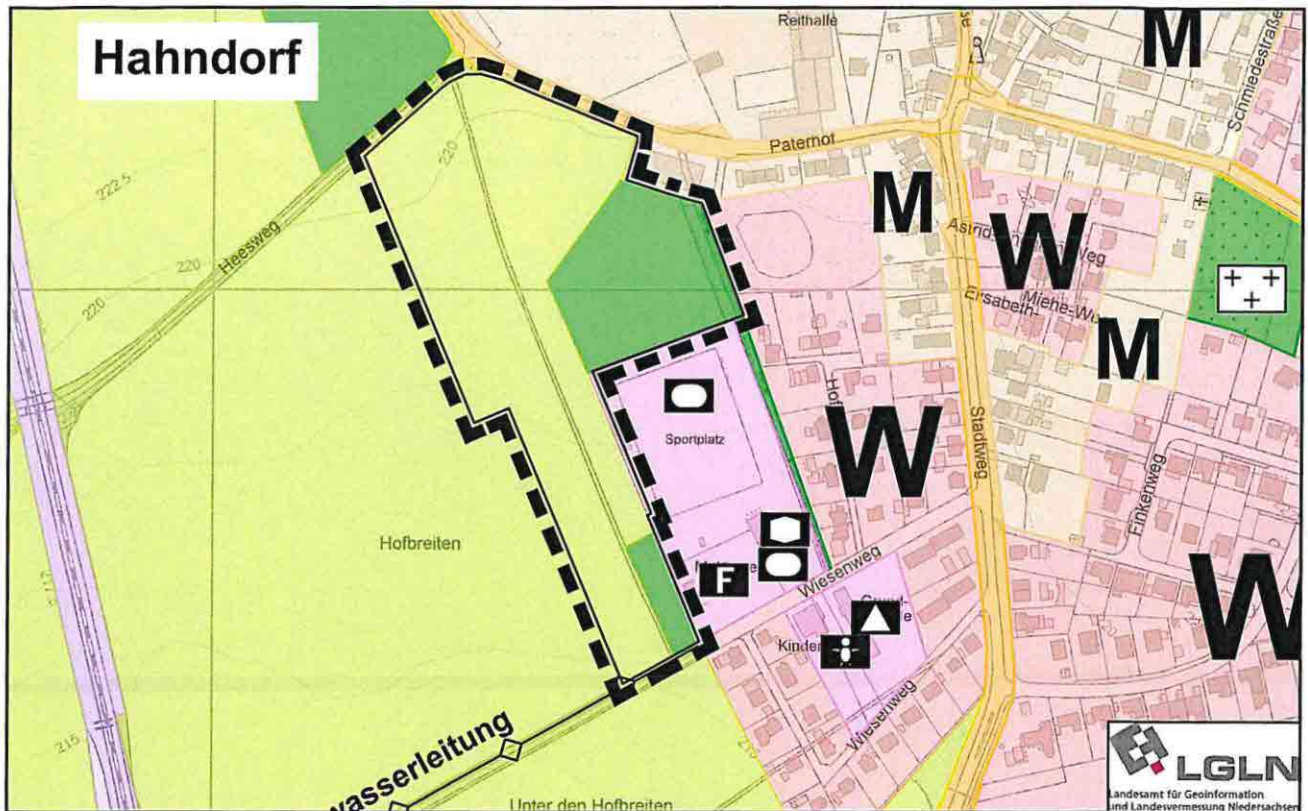


FLÄCHENNUTZUNGSPLAN



STADT GOSLAR

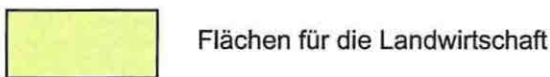
106. ÄNDERUNG
FÜR DEN BEREICH "HAHNDORF WEST"



PLANZEICHENERKLÄRUNG

(Gemäß Planzeichenverordnung - PlanZV - 1990 und Baunutzungsverordnung - BauNVO- 1990)

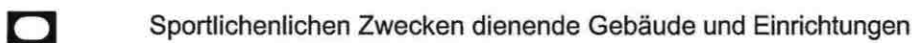
1. Flächen für die Landwirtschaft und Wald
(§ 5 Abs. 2 Nr. 9 und Abs. 4 BauGB)



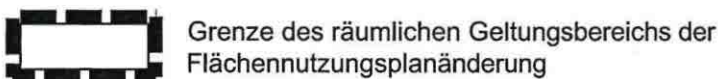
2. Grünflächen
(§ 5 Abs. 2 Nr. 5 BauGB)



3. Einrichtungen und Anlagen zur Versorgung mit Gütern und Dienstleistungen des öffentlichen und privaten Bereichs, Flächen für den Gemeinbedarf, Flächen für Sport- und Spielanlagen
(§ 5 Abs. 2 Nr. 2 Buchst. a und Abs. 4 BauGB)

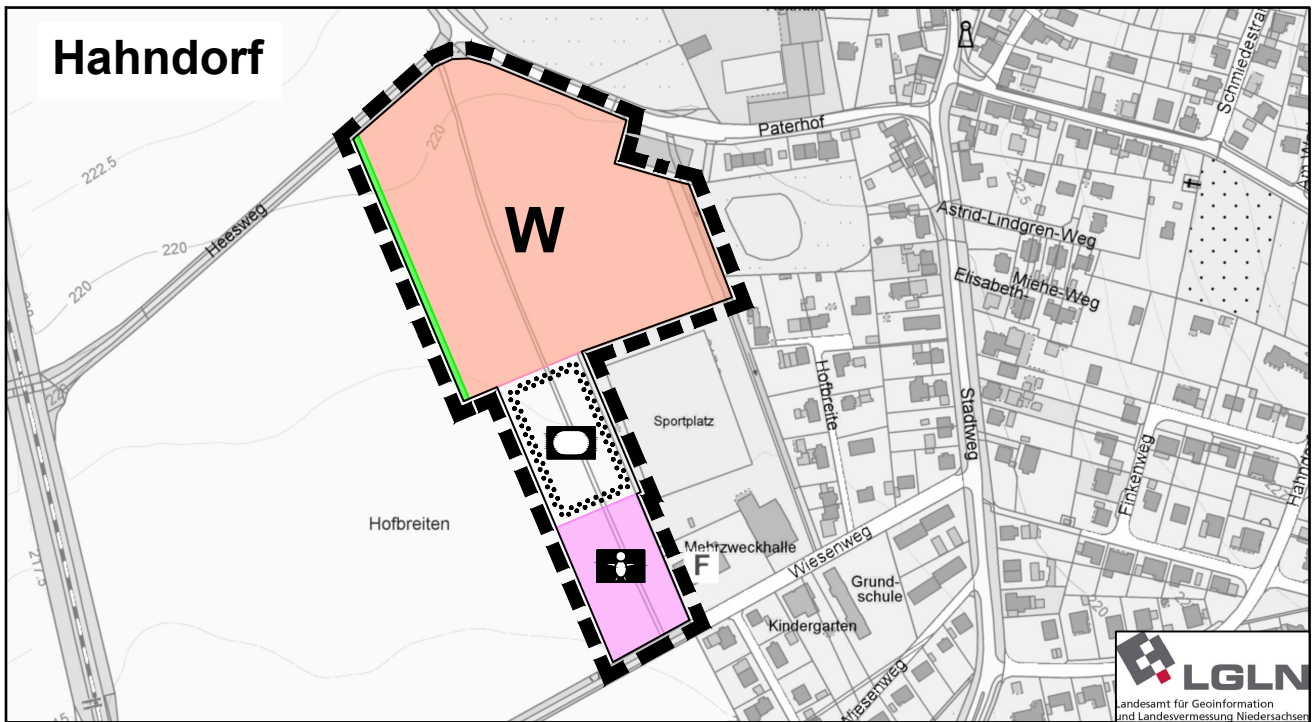


4. Sonstige Planzeichen



M 1 : 5000

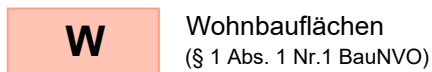
AKTUELLE DARSTELLUNG DES FLÄCHENNUTZUNGSPLANES DER STADT GOSLAR FÜR DEN BEREICH "HAHDORF WEST"



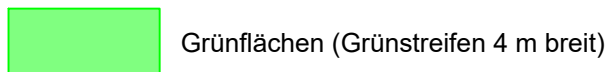
PLANZEICHENERKLÄRUNG

(Gemäß Planzeichenverordnung - PlanZV vom 23.07.2011 und der Baunutzungsverordnung - BauNVO - 2017)

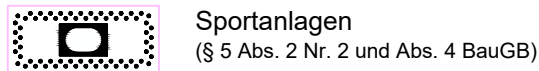
1. Art der baulichen Nutzung



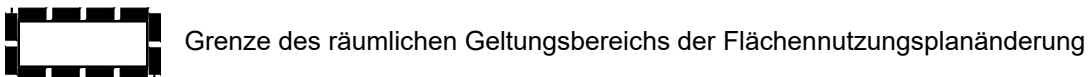
2. Grünflächen (§ 5 Abs. 2 Nr. 5 BauGB)



3. Einrichtungen und Anlagen zur Versorgung mit Gütern und Dienstleistungen des öffentlichen und privaten Bereichs, Flächen für den Gemeinbedarf, Flächen für Sport- und Spielanlagen



4. SONSTIGE PLANZEICHEN



KENNZEICHNUNG (§ 5 Abs. 3 Nr. 3 BauGB)

Die Böden des gesamten Geltungsbereichs sind erheblich mit umweltgefährdenden Stoffen belastet.



M 1 : 5000

106. ÄNDERUNG DES FLÄCHENNUTZUNGSPLANES DER STADT GOSLAR FÜR DEN BEREICH "HAHDORF WEST"