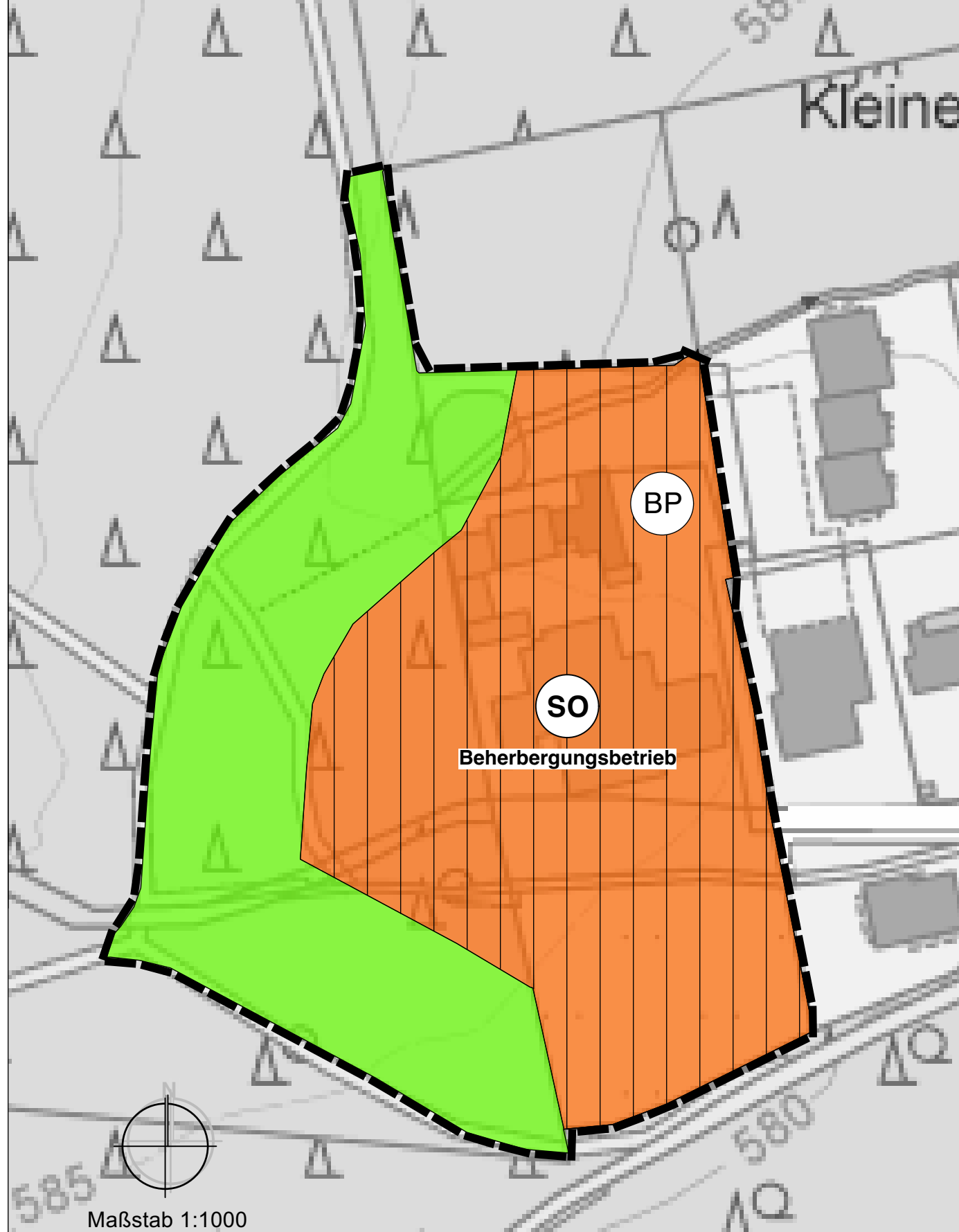


PLANZEICHNUNG (TEIL A):



Maßstab 1:1000

Es gilt die Baunutzungsverordnung in der Fassung der Bekanntmachung vom 21. November 2017 (BGBl. I S. 3786), zuletzt geändert durch Artikel 2 des Gesetzes vom 14. Juni 2021 (BGBl. I S. 1802)

Quelle: Auszug aus den Geodaten des Landesamtes für Geoinformation und Landesvermessung Niedersachsen


Regionaldirektion Northeim

© (2022)




ZEICHENERKLÄRUNG:


1. Art der baulichen Nutzung

 Sonderbauflächen (§ 1 Abs. 1 Nr. 4 BauNVO)

2. Grünflächen (§ 9 Abs. 1 Nr. 15 BauGB)

 Grünfläche

3. Sonstige Planzeichen

 Grenze des räumlichen Geltungsbereichs des Bebauungsplans

 Bodenplanungsgebiet, Flächen, deren Böden erheblich mit umweltgefährdenden Stoffen belastet sind



Quelle: Auszug aus den Geodaten des Landesamtes für Geoinformation und Landesvermessung Niedersachsen

Regionaldirektion Northeim

© (2022) Landesamt für Geoinformation und Landesvermessung Niedersachsen



Übersichtsplan 1:5.000

110. ÄNDERUNG DES FLÄCHENNUTZUNGSPLANES DER STADT GOSLAR FÜR DEN BEREICH "LAUTENTHALER STRASSE WEST" IN HAHNENKLEE

für das Gebiet
westlich der Lautenthaler Straße

Datum: 11. November 2022

Verfahrensstand: Vorentwurf

Planverfasser: Evers & Partner | Stadtplaner PartGmBb
Ferdinand-Beit-Str. 7b
20099 Hamburg

Evers & Partner | **Stadtplaner**